

Przedmiotem niniejszego jest

druk nr 1022

**Uchwała Nr.....
Rady Miejskiej w Prudniku
z dnia**

w sprawie zbycia nieruchomości.

Na podstawie art. 18 ust. 2 pkt 9 litera „a” ustawy z dnia 8 marca 1990 r. o samorządzie gminnym (Dz. U. z 2013r.poz.594, 645, 1318, z 2014r. poz.379 i 1072) Rada Miejska w Prudniku **u c h w a l a**, co następuje:

§1. Wyraża się zgodę na sprzedaż w drodze przetargu gruntu o powierzchni 0,0020 ha, stanowiącego część nieruchomości, oznaczonej na mapie nr 6 – obręb Prudnik – numerem pomiarowym 1259/128, zgodnie z załącznikiem graficznym do uchwały.


§2. Wykonanie uchwały powierza się Burmistrzowi Prudnika zgodnie z obowiązującymi przepisami

§3. Uchwała wchodzi w życie z dniem podjęcia.

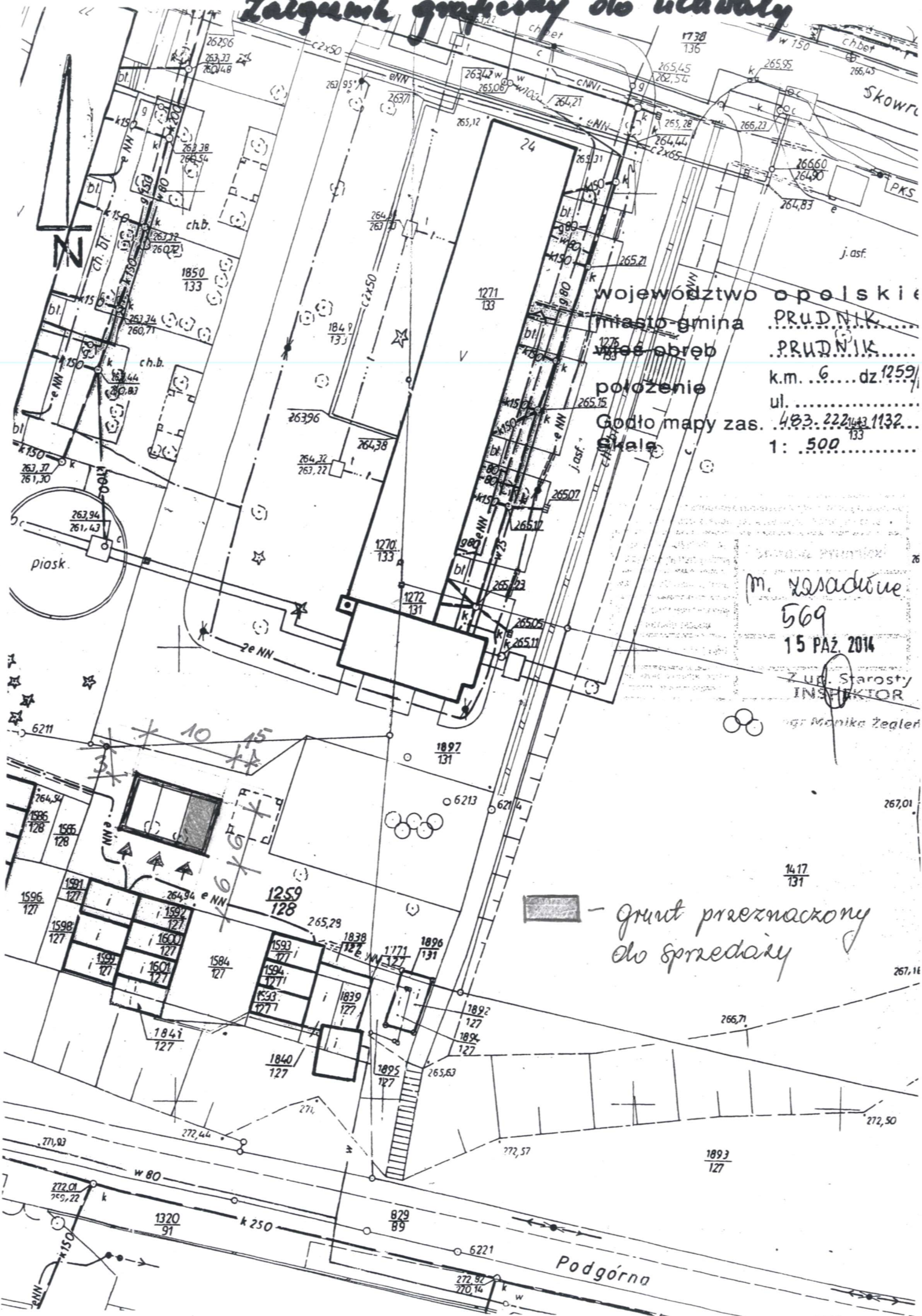
SADCA PRAWNY

20.10.2014,

Bożena Gajda Burmistrz Prudnika




Załącznik graficzny do uchwały



województwo opolskie
 miasto-gmina PRUDNIK
 wieś obręb PRUDNIK
 położenie k.m. 6 dz. 1259/
 ul. 133
 Godło mapy zas. 483.222/133
 skala 1: 500

m. Zarządca
 569
 15 PAŹ 2014
 Z up. Starosty
 INSPEKTOR
 mgr Monika Żeleźnik

 - grunt przeznaczony do sprzedaży